

Sites potentiels d'étude de mise en place d'une protection forte

N°	Sites	communes
1	Pelouses sèches de Camp Ramond	Cieurac
2	Camp militaire de Caylus	Plusieurs communes concernées par le camp militaire
3	Grotte de Magnagues	Carennac
4	Prairies du Boubou	Montdoumerc
5	Grotte de la Chèvre	Corn
6	Prairies de Gautié	Montdoumerc
7	Combe de la Coulière	Sénégrues
8	Grotte de l'Embarcadère	Orniac
9	Rot de la Borgne	Lacave
10	Bois Noir	Cieurac
11	La Trévesse	Cieurac
12	Les Lisières	Labungide
13	Espace naturel du Four a pain	Caylus
14	Gravière Espagnac Ste Eulalie	Espagnac-Sainte-Eulalie
15	Foret de la Braunhie	Plusieurs communes sur Causse de Gramat
16	Forêt ancienne de Caylus (Bois de Labarthe)	Caylus
17	Grotte du Gelé	Marcilhac sur Célé
18	Grotte de Combe Cullier	Lacave
19	Grotte ornée de Sainte Eulalie	Espagnac Sainte Eulalie
20	Site vol libre de la Plogne	Cajarc
21	Igue de Saint-Martin	Le Bastit
22	Igue de Toulze	Montbrun
23	Résurgence du Marchepied	Marcilhac-sur-Célé
24	Igue du Pech Lavayssière	Thémines
25	Casse Noisette la Banquette	Aujols
26	Igues d'Aujols	Aujols
27	Vallées de l'Ouysse et de l'Alzou	Plusieures
28	Source du Blat	Espagnac Sainte Eulalie
29	Igue de Crégols	Crégols
30	Site vol libre de Soult	Floirac
31	Gouffre de Roc de Corn	Montvalent
32	Résurgence de la Finou	Montvalent
33	Igue du Père Noël	Promilhanes
34	Résurgence de Crégols	Crégols
35	Falaises de Saint Géry Vers	Saint Géry Vers
36	Résurgence du Trou Madame	Cénevières
37	Site vol libre de Montbrun	Montbrun
38	Site vol libre de la Boissière	Montvalent
39	Lisuzu/Grotte de l'embarcadère	Orniac
40	Gouffre de Révolton	Alvignac
41	Falaise d'Anglarat	Sauliac sur Célé
42	Caselles de Marcilhac sur Célé	Marcilhac sur Célé
43	Grotte de Fond d'Erbies	Crégols
44	Cousasse de Floirac	Floirac
45	Reculée d'Autoire	Autoire
46	Résurgence de Saint Georges	Montvalent
47	ORE de l'Escabassole	Bach /Escamps / Concots
48	ORE Labenque	Labenque
49	Gouffre de Padirac et son réseau souterrain	Padirac
50	Réseau souterrain de l'Ouysse	Thémines
51	Village de St-Cinq-Lapopie (immeubles nus ou bâtis)	Saint-Cinq Lapopie
52	Domaine de Cenevières (chateau dépendances parc et garenne)	Cénevières
53	Grotte de Saint-Géry	Loze
54	Cascade et parcelles (Autoire)	Autoire
55	Projet RNR Puy Blanc	Cambes / Reyrevignes
56	Réseau Crapaud sonneur à ventre jaune	Assier
57	Réseau Crapaud sonneur à ventre jaune	Assier / Issepts
58	Réseau Crapaud sonneur à ventre jaune	Issepts
59	Réseau Crapaud sonneur à ventre jaune	Issepts
60	Zone humide Assier	Assier
61	Zone humide Assier	Assier
62	Zone humide Issepts (vallon de la Doumelle)	Issepts
63	Combe de l'Angle et alentours	Cénevières / Crégols
64	Ilots et bras morts du Lot	Plusieurs communes le long du Lot
65	Lac Bannac	Lavercière
66	Vallon de la Sagne	Lentillac-du-Causse / Cabrerets
67	Combes et vallées tributaires du Ruisseau de Bournac et coteaux attenants (Font d'Erbies)	Crégols / Lugagnac / Saint-Cinq-Lapopie / Varaire
68	Bois marécageux et roselière de Lentour	Mayrinhac-Lentour
69	Réseau Crapaud sonneur à ventre jaune	Mayrinhac-Lentour
70	Prairies naturelles et milieux associés BV Vers	Plusieurs communes le long du Vers
71	Extension RNR Bonnefond	Mayrinhac-Lentour
72	Zone humide Hippodrome Gramat	Gramat / Lavergne
73	Aval de Cougnaguet (rivière Ouysse)	Lacave / Calès / Rocamadour
74	partie amont ENS Vallée de l'Ouysse et de l'Alzou	Gramat
75	Pelouses sèches de Lunegarde	Le Bastit / Lunegarde / Reilhac
76	Camp de Viroulou	Alvignac / Rocamadour
77	Combe de Pecholié	Lugagnac / Limogne-en-Quercy
78	Falaises et milieux rupestres	Plusieurs communes des vallées de l'Ouysse et de l'Alzou
79	Falaises et milieux rupestres	Plusieurs communes le long du Célé
80	Cavités souterraines enjeux chiroptères et invertébrés souterrains	Plusieurs communes
81	Pelouses sèches Quercy Blanc	Plusieurs communes du Quercy-Blanc
82	Cavités souterraines	Canlac-du-Causse / Quissac / Fontanes-du-Causse
83	Pelouses sèches Zone Centrale du Causse de Gramat	Montfaucon / Fontanes-du-Causse
84	Ripisylves et prairies naturelles Lot Célé Dordogne, Vers,...	Plusieurs communes de ces vallées
85	Boucle de Saint-Sauveur	Calès
86	Formations tuffigènes du Vers, de la Rauze et autres cours d'eau	Saint-Sauveur-la-Vallée / Saint-Martin-de-Vers / Cras / Cours...
87	Vieux chênes de la Panonnie	Couzou
88	Vieux chênes de Chantegrel	Carlucet
89	Bois de l'Escazalou à Durbans	Durbans
90	Prairies naturelles de Beaumat et de la Devèze	Beaumat / Vaillac
91	Prairies naturelles de Beaumat et de la Devèze	Labastide-Murat
92	Forêt domaniale de Montclar	Cabrerets / Orniac
93	Zone humide en cours de restauration	Saillagol-Lauzès
94	Bois del Mossur	Padirac
95	Mare d'Andrienne	Mayrinhac-Lentour
96	La Cérède	Bio
97	Pellias	Labenque
98	Projet APPH Dordogne	Plusieurs communes le long de la Dordogne
99	Serres	Labastide Murat
100	Igue de Montfouilloux	Canlac du Causse
101	Igue de Saint Sol	Lacave
102	Grotte de la Devèze	Canlac-du-Causse
103	Grotte du Défilé des anglais	Bouzies
104	Grotte de la Mouline	Rocamadour
105	Cuzoul des brasconnes	Blars
106	Igue Brantba 3	Fontanes du Causse
107	Grotte du Curé	Corn
108	Grotte du Moulin du Saut	Gramat

Unités paysagères

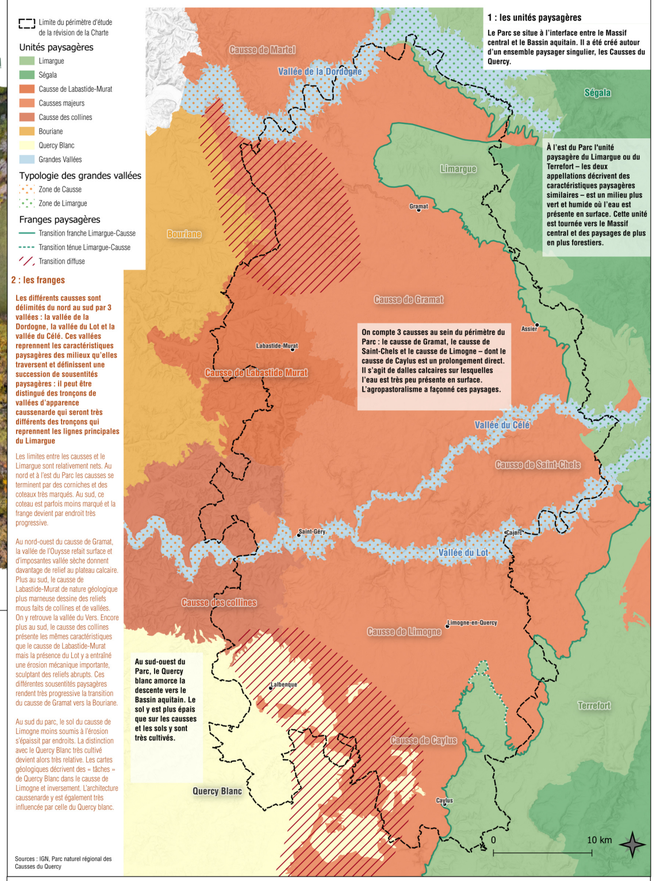

Sources : IGN, Parc naturel régional des Causses du Quercy

Biodiversité - enjeux et protections

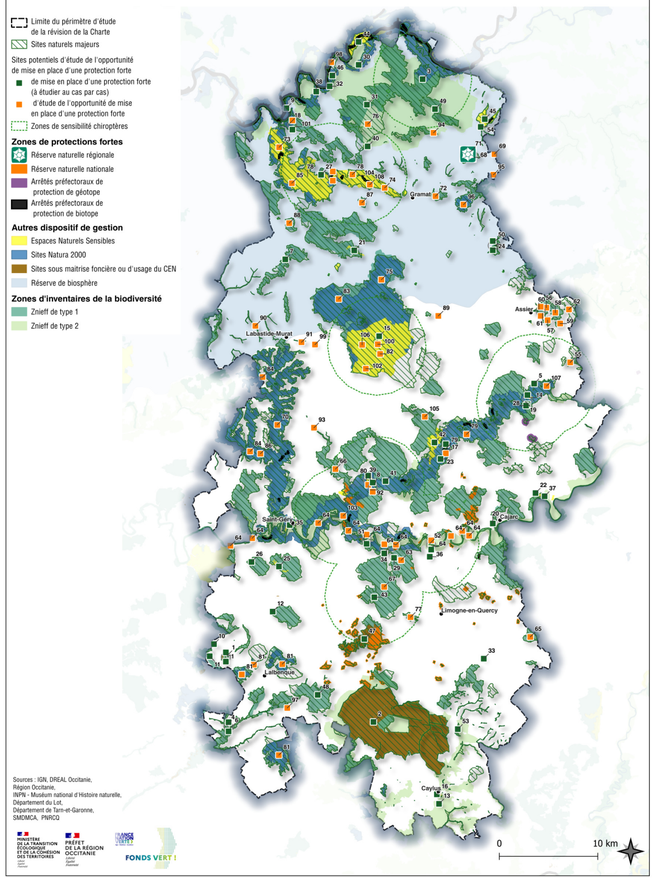

Sources : IGN, DREAL Occitanie, Région Occitanie, INPN - Muséum national d'Histoire naturelle, Département du Lot, Département de Tarn-et-Garonne, SMDMCA, PNRCQ

MINISTÈRE DE LA TRANSITION ÉCOLOGIQUE ET DE LA COHÉSION DES TERRITOIRES
PRÉFET DE LA RÉGION OCCITANIE
FONDS VERT

Eau et milieux aquatiques

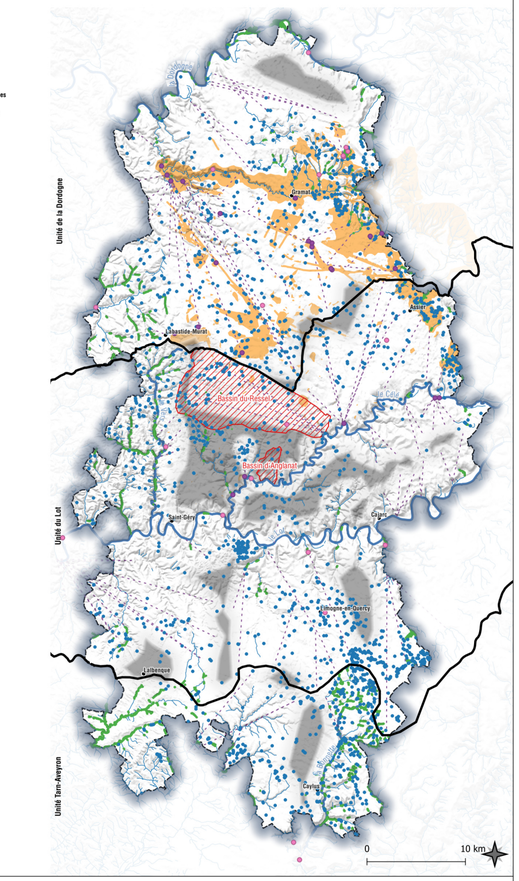

Sources : IGN, BRGM
DREAL Occitanie, CEN Occitanie
Réseau zones humides
Département du Lot, SMDMCA
PNRCQ

Biodiversité - Trame verte, bleue et noire

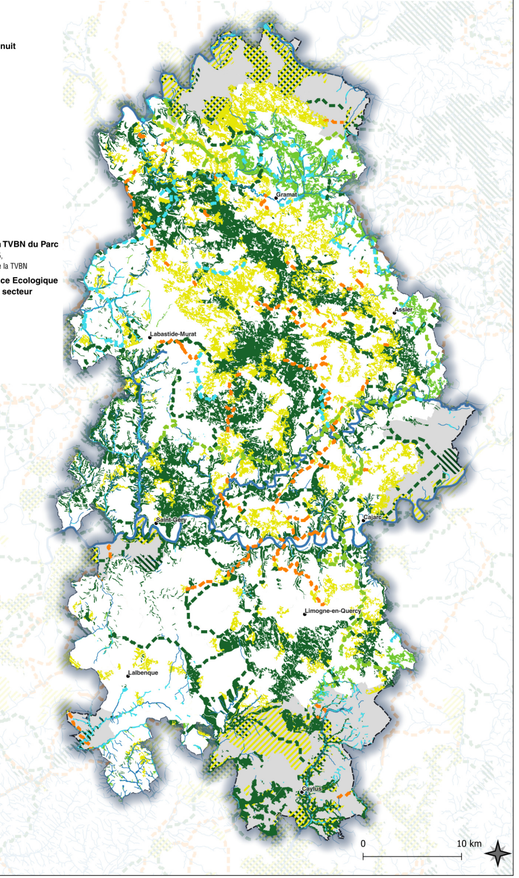

Sources : IGN
SRCE Occitanie - Région Occitanie
TVBN PNRCQ

Patrimoine bâti, paysager, géologique et ciel nocturne

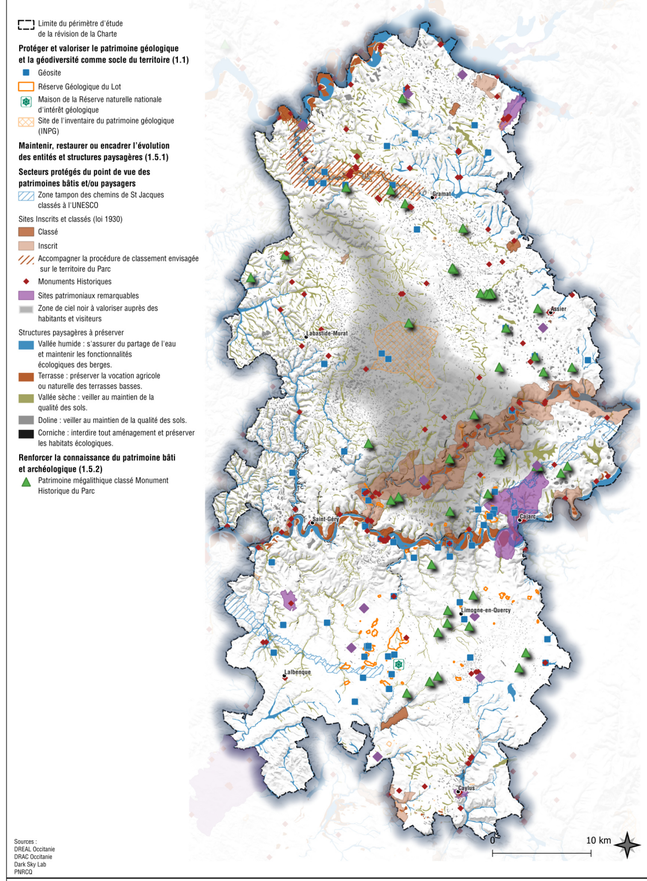

Sources :
DREAL Occitanie
DRAC Occitanie
Dark Sky Lab
PNRCQ

Dynamiques urbaines, touristiques, mobilités et services

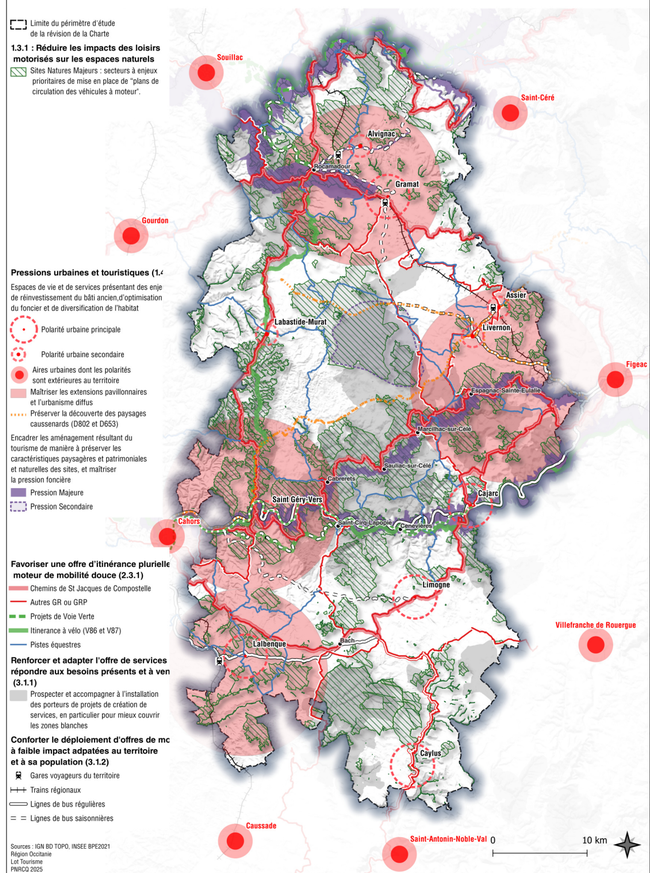

Sources : IGN BD TOPO, INSEE BPE2021
Région Occitanie
Lot Tourisme
PNRCQ 2025