



**Syndicat Mixte d'Aménagement et de Gestion du Parc naturel régional des Causses du Quercy
EXTRAIT DU REGISTRE DES DÉLIBÉRATIONS DU SYNDICAT MIXTE**

OBJET :

**Programme
d'action du Parc
pour la période
2024-2025**

**DATE DE LA
CONVOCATION**

28 septembre 2023

DATE D'AFFICHAGE

28 septembre 2023

**NOMBRE DE
DÉLÉGUÉS**

En exercice : 114

Présents : 41

Votants : 58

Voix : 134

L'an deux mille vingt-trois, le quinze décembre à quatorze heures, les membres du Comité syndical se sont réunis à la salle de l'Horloge à Gramat, sous la présidence de Catherine MARLAS, Présidente.

ÉTAIENT PRÉSENTS

Mme N. GINESTET, Conseillère Départementale
 Mme. C. MARLAS, Conseillère Départementale
 M. A. TERLIZZI, Conseiller Départemental
 Mme N. MASBOU, représentante de la Communauté de communes du Grand Figeac
 M. C. PROENÇA, Président de CAUVALDOR
 Mme I. CEPPEDE-LASCOSTE, représentante de la Commune d'Alvignac
 M. M. GOLIN, représentant de la Commune de Beauregard
 M. P. WAWRZYNIÉC, représentant de la Commune de Bellefont-la-Rauze
 Mme M. CROUZAL, représentante de la Commune de Belmont-Sainte-Foi
 M. G. DEBART, représentant de la Commune de Bio
 M. J.F. VASILJEVIC, représentant de la Commune de Blars
 M. F. RATIE, représentant de la Commune de Boussac
 M. L. BARDON-BILLET, représentant de la Commune de Cajarc
 Mme D. POIRIER, représentante de la Commune de Cénevières
 M ; C. CONQUET, représentant de la Commune de Cremps
 M. G. FILHOL, représentant de la Commune de Flaujac-Gare
 M. B. POISBEAU, représentant de la Commune de Ginouillac
 Mme M.J. ELIAS, représentante de la Commune de Gramat
 Mme A. POUJADE, représentante de la Communes de Grèzes
 Mme M. FERMY, représentante de la Commune de Laburgade
 M. K. DELON, représentant de la Commune de Lalbenque
 M. P. CRAUFFON, représentant de la Commune de Laramière
 M. G. DUBOIS, représentant de la Commune de Larnagol
 M. G. BOUCHER, représentant de la Commune de Lentillac-du-Causse
 M. J.P. LARCHER, représentant de la Commune de Les Pechs du Vers
 M. M. ORTALO-MAGNE, représentant de la Commune de Limogne-en-Quercy
 M. J. COLDEFY, Maire de Livernon
 M. F. BIROU, représentant de la Commune de Mayrinhac-Lentour
 Mme C. MEY-FAU, Maire de Miers
 M. F. VUILLEMIN, représentant de la Commune d'Orniac
 Mme C. MOYANO, représentante de la Commune de Puyjourdes
 Mme D. ROQUES, représentante de la Commune de Reyrevignes
 Mme D. LENFANT, Maire de Rocamadour
 M. D. PARY, représentant de la Commune de Saint-Chels
 Mme B. GABIOT, représentante de la Commune de Saint-Géry/Vers
 M. D. CONTE, Maire de Saint-Jean-de-Laur
 Mme C. PRUNET, représentante de la Commune de Saint-Simon
 M. B. FAURE, représentant de la Commune de Saint-Sulpice
 Mme M. CASSIER, représentante de la Commune de Souломès
 M. L. CARON, représentant de la Commune de Théminettes
 M. B. GOURAUD, Maire de Vaylats

ÉTAIENT EXCUSÉS

Mme la Préfète du Lot

Mme la Sous-Préfète de Gourdon

M. S. BERARD, Conseiller Régional

M. V. LABARTHE, Conseiller Régional, donne pouvoir à Mme C. MARLAS

M. P. GARRIGUES, Conseiller Régional, donne pouvoir M. M. ORTALO

Mme M. PIQUE, Conseillère Régionale, donne pouvoir à M. G. BOUCHER

Mme G. LASFARGUES, Conseillère Départementale, donne pouvoir à M. F. RATIE

M. F. DECREMPS, Conseiller Départemental, donne pouvoir à Mme B. GABIOT

M. P. LEWICKI, Conseiller Départemental, donne pouvoir à M. A. TERLIZZI

Mme A. VACOSSIN, Conseillère Départementale, donne pouvoir à M. J. COLDEFY

M. M. LAVERDET, représentant de la Commune de Montfaucon, donne pouvoir à M. G. CONQUET

M. P. SANS, représentant de la Commune de Cambes, donne pouvoir à Mme D. LENFANT

M. J.C. SAUVIER, Président de la Communauté de Communes de Lalbenque-Limogne, donne pouvoir à M. B. GOURAUD

Mme S. SABRAZAT, représentante de la Commune de Caniac-du-Causse, donne pouvoir à Mme N. MASBOU

M. F. REYMANN, Maire de Lugagnac, donne pouvoir à Mme M. FERMY

Mme M. FOLICHON, représentante de la Commune de Bouziès, donne pouvoir à M. L. BARDON-BILLET

Mme A. MARLOIS, représentante de la Commune de Saillac, donne pouvoir à Mme D. POIRIER

M. E. DUBARRY, représentant de la Commune d'Issendolus, donne pouvoir à M. G. FILHOL

M. B. DELPEUCH, représentant de la Commune d'Espagnac-Sainte-Eulalie, donne pouvoir à Mme C. PRUNET

Mme K. THIRY, représentante de la commune de St Martin-Labouval, donne pouvoir à M. G. DUBOIS

Mme A. DELPECH, représentante de la Commune de Cabrerets

Mme D. COUENNE, représentante de la Commune de Quissac

Mme A. WALLE, Maire d'Escamps

M. H. GRATIAS, Maire de Durbans

M. C. BONNET, représentant de la Chambre d'Agriculture du Lot

ÉTAIENT ÉGALEMENT PRÉSENTS

M. P. MC NAB, représentant de la Commune de Les Pechs du Vers

M. B. JOSEPH, DDT du Lot

M. A. AFFRAIX, Département du Lot

Mme C. PAGES, Région Occitanie

Mme S. FAUCON, représentante de la Commune de Loze, Commune associée

M. V. COUSI, Maire de Caylus, Commune associée

M. JC ROMANO, Maire de Mouillac, Commune associée

Mme F. SPRANGERS, représentante de la Commune d'Arcambal, Commune associée

Mme S. TISON, représentante de la Commune de Belmont-Sainte-Foi

M. N. BRUNET, Directeur du Parc naturel régional

Mme A. GIROU, Directrice-Adjointe du Parc naturel régional

Mme C. BALMETTE, Responsable de la gestion administrative et financière du Parc naturel régional

M. F. DAVAL, chargé de mission technologies et ressources du Parc naturel régional

La Présidente rappelle aux membres du Comité syndical que la Région Occitanie soutient la mise en œuvre des Chartes des Parcs, dont elle est signataire, par la mise en place d'un Contrat cadre pour la période 2022-2027, qui fixe les objectifs suivants :

- Priorité 1 : Les parcs, territoires pionniers face aux défis du changement climatique, de la transition écologique et énergétique ;
- Priorité 2 : Les parcs, acteurs et promoteurs d'une relance économique durable et écologique ;
- Priorité 3 : Les parcs, acteurs du bien-vivre et du changement des modes de vie sur les territoires.

Ce partenariat est ensuite décliné sous la forme d'un Contrat spécifique biennal, avec une enveloppe de fonctionnement qui a été fixée pour la période 2024-2025 à 120 000 € (taux d'aide maximum de 80%) et une enveloppe d'investissement de 50 000 € (taux d'aide maximum de 70%).

Le Département du Lot apporte une contribution au programme d'action pour un montant de 60 000 € sur deux ans.

Proposition de programme d'action 2024-2025

Le document annexe présente la totalité des actions programmées ou envisagées pour la période 2024-2025, y compris les actions proposées dans le cadre du contrat spécifique avec la Région Occitanie.

Ces propositions ont été présentées aux Commissions du Parc, en Bureau syndical, aux collectivités partenaires et aux éventuels financeurs.

Le programme proposé dans le cadre du contrat spécifique comprend 21 nouvelles actions pour un coût total de près de 845 000 € : agriculture, patrimoine et paysage, habitat, développement économique, tourisme, valorisation des savoir-faire et des ressources du territoire, culture, éducation, jeunesse, mobilisation des habitants dans le cadre de la révision de la Charte du Parc...

Au-delà des aides de la Région Occitanie et du Département du Lot, le Parc envisage de solliciter d'autres co-financeurs.

La version définitive et détaillée du contrat spécifique 2024-2025 (description des actions, plans de financement) pourra faire l'objet d'ajustements avant son adoption par la Région Occitanie et le Département du Lot en février 2024.

Le Comité syndical, valide, à l'unanimité, le programme d'action 2024-2025 et autorise la Présidente à solliciter les crédits correspondants.

La Présidente
Catherine MARLAS



Actions proposées dans le cadre du contrat spécifique avec la Région Occitanie

N°	Titre de l'action	Descriptif	Total des dépenses	Plan de financement
Agriculture, gestion de l'espace				
1	Déploiement des recettes de charcuterie de brebis Causses du Lot	Etoffement de la gamme de produits Validation de l'approvisionnement en matière première Accompagnement du déploiement des recettes sur le territoire (partenariat CMA) Cibles : à prospecter pour le déploiement hors territoire (étude de marché)	30 330 €	Région : 19% LEADER : 61% Parc : 20%
2	De la ferme à l'assiette	Programme éducatif "Revenons à nos moutons" Résidence d'artiste - Les nouveaux visages de l'agriculture Fourche et fourchette (soirées grand public, à la découverte d'un produit local)	44 000 €	CD46 : 16% LEADER : 64% Parc : 20%
3	Conservatoire du patrimoine bâti	Animations des actions sur le patrimoine bâti Accueil d'un stagiaire pour intégrer de nouveaux édifices au Conservatoire (2025) Etude d'un habitat paysan traditionnel et de sa capacité d'évolution afin d'élaborer des préconisations spécifiques dans les PLU Réalisation et impression d'une publication bilan sur les actions menées Animation de 3 rencontres grand public	23 150 €	CD46 : 16% LEADER Grand Query : 64% Parc : 20%
4	Habitat et sobriété (écohameau de Limogne)	Accompagnement par Hameaux légers et appui sur volet architectural, retour d'expérience sur l'habitat léger, l'usage de matériaux biosourcés et le réemploi	32 400 €	CD46 : 16% LEADER Grand Query : 64% Parc : 20%
5	Habiter les paysages de demain	Stage évolution paysagère, animations grand public, dispositif vidéo/interviews (atelier itinérant), mise en valeur de points de vue remarquables (aménagement, lecture sonore de paysage-podcasts, ...)	51 300 €	CD46 : 16% LEADER FQVD : 64% Parc : 20%
Développement territorial				
6	Pôle de Pleine Nature vallées du Célé #2 - Animation	Animation	97 000 €	FNADT : 22%, Région : 10% CD46 : 10% EPCI : 38% Parc : 20%
7	Pôle de Pleine Nature vallées du Célé #2 - Actions collectives	Promotion et communication, accessibilité, fête de la nuit	52 000 €	Région : 24% CD46 : 8% LEADER : 48% Parc : 20%
8	Géoparc 2024 2025 - Investissement	Aménagement de géosites : signalétique et des supports numériques (village de Cajarc, sentier karstique de Lacave, totems à Corn et Livernon...)	30 000 €	Région : 70% Communes : 10% Parc : 20%
9	Géoparc 2024 2025 - Fonctionnement	Vidéo promotionnelle, dossier de presse, géoparcours, programme d'animations, accueil des experts Unesco (renouvellement du label), déplacements	56 100 €	Région : 34% CD46 : 12% Leader : 34% Parc : 20%
10	Marque Valeurs Parc 2024 2025	Animation réseau, événementiel, promotion et communication, formations, nouveau référentiel Métiers d'art et ressources locales	18 600 €	Région : 46% Parc (dont cotisations) : 54%
11	Valorisation des savoir-faire des entreprises artisanales	Métiers de bouche (géodolices et géofèves), de la restauration du patrimoine bâti, des métiers d'art (convention CMA)	28 000 €	Région : 80% Parc : 20%

12	Développement et promotion de la filière pierre	Ressources (récupération matériaux, plateforme de réemploi), chantiers pilotes, formation/transmission des savoir-faire	63 500 €	Région : 23% LEADER : 46% Communes : 11% Parc : 20%
13	Développement, promotion des matériaux locaux et des savoir-faire	Evénement Filières locales et écomatériaux, sensibilisation des élus (commande publique), expérimentation laine (isolation, fibre), matériaux nouveaux, formation des professionnels, travail avec les artisans d'art	73 100 €	Région : 7% LEADER : 59% DREAL : 14% Parc : 20%
14	Création et promotion de mobilier local	Création de nouveaux mobiliers, édition d'un livret technique "utilisation des matériaux locaux (bois, pierre) dans les espaces publics"	88 898 €	Région : 6% LEADER : 61% DRAAF : 13% Parc : 20%
Culture, éducation, communication				
15	Itinéraires artistiques du Parc	Résidences artistiques : Ecriture culinaires (Cauvaldor) et Pays de Lalbenque-Limogne ; poursuite de Résonances rupestres (BD) - Fenêtres sur le paysage : accueil de l'exposition en 2025	43 850 €	Leader : 49% EPCI : 31% Parc : 20%
16	Occitan	Prima (printemps occitan) : balades toponymiques, spectacles et lectures, communication	17 300 €	Région (hors CS) : 50% CD46 : 30% Parc : 20%
	Jeunes	Séjour en itinérance sur le GR65, soutien aux projets, implication dans la révision de la charte (ateliers La fresque des nouveaux récits), mini-séjour immersif	21 200 €	Région : 37% Etat (JS) : 24% CAF/MSA : 7% EPCI : 7% Familles : 5% Parc : 20%
17	Mobilisation des habitants autour de la révision de la Charte	Transhumance vers 2042, communication, journal des enfants	16 000 €	Région : 80% Parc : 20%
19	25 ans du Parc	Location matériel, programmation artistique, communication, ...	28 000 €	Région (hors CS) : 44% CD46 (hors CS) : 36% Parc : 20%
20	Communication	Agenda des animations Les Causseries	16 000 €	Région : 80% Parc : 20%
21	Aménagements de la Maison du Parc	Signalétique, aménagements paysagers, mobilier et support pour l'accueil	14 000 €	Région : 70% Parc : 30%

844 728 €

Actions programmées ou envisagées pour la période 2024-2025

Pôle Gestion de l'espace (agriculture, aménagement, énergie)					
Titre de l'action	Orientation Charte	Programme	Calendrier	Contenu	Cofinanciers
Agriculture, alimentation, territoire					
Valorisation viande de brebis (suites)	2.2	CS 2024-2025	2024-2025	Etude de marché et positionnement - nouveaux produits à base de viande de brebis - approvisionnement et mise en marché (kits bouchers)	Région, LEADER
Espace test agricole - en cours	2.2	CS 2022-2023		Accompagnement par RENETA pour la création de l'Espace test	Région
Espace test agricole ovin	2.2	AAP FEADER Coopération territoriale		Coordination des acteurs, accompagnement des éleveurs en test	FEADER, Région
Ressource fourragère	1.2 2.2	Fonds Vert		Travail sur la résilience des prairies face au changement climatique avec l'adaptation/production d'essences locales (expérimentation de transfert de graines)	Etat
Milieux ouverts herbacés (4e volet)	1.2 2.2	PO FEDER MC		Animation des APP, création de nouvelles APP, échanges de pratiques, Sujets conjoints : sylvo-pastoralisme, ressources fourragères, abreuvement	CD46 FEDER MC
Loup	1.2 2.2	Fonds vert		Suivi de l'espace, diagnostics d'exploitation	Etat
Abreuvement	2.2	AAP Agence de l'eau		Abreuvement des troupeaux par les eaux de pluies, travaux de réhabilitation de lacs de Saint Namphaise	AEAG
Sensibilisation					
Revenons à nos moutons !	2.2	CS 2022-2023		8 classes - livret Découvrir "Brebis Causses du Lot"	CD46 Région
De la ferme à l'assiette (agriculture et alimentation)	2.2 3.3	CS 2024-2025		Poursuite du programme éducatif "Revenons à nos moutons" - Portraits d'agriculteurs. Gestion d'un espace naturel par une ou des classes de primaire (thématique du pastoralisme)	CD46, LEADER
Aire terrestre éducative	1.2 2.2 3.3	Fonds vert			Etat
Convention CAUE					
Aménagement - Urbanisme					
OAP	1.3			Guide pour le montage d'OAP thématiques : ZAN, AER, TVBN, Bodiv, Interfaces public/privé, patrimoines bâtis et paysagers, habitat réversible, rénovation, centres-bourg	Fonds propres
Accompagnement PLUI - Dénarçhes Centre bourg	1.3	Fonds vert		Participation Comités de suivi.	Etat
Habitabilisé cœur de village	1.3	IPAMAC		En cours de montage. Diagnostic pour établir des actions en matière de foncier, de renouvellement urbain, d'habitabilité	FNAOT, FEDER MC
Patrimoine bâti					
Conservatoire du patrimoine bâti	1.3	CS 2024-2025		Animation, étude d'un ou plusieurs bâtiments pour accompagner les propriétaires dans la préservation/mise en valeur de ce type de patrimoine, restauration grangette Varaire, com	LEADER Grand Quercy, CD46
Rénovation de la grangette de Varaire	1.3	PRPNP (CD46), Région, FdP		Rénovation de la toiture en lauzes sur charpente. Grangette bord de route, proche GR. Potentiel de chantier école. Etalement en urgence dans un premier temps	
Architecture et habitat					
Les écobarris du Quercy	1.3 3.1	CS 2020-2021		Finalisation d'un cycle de conférences et édition d'un livrable bilan des démarches de création de lotissements	Région
Causse du Quercy une autre façon d'habiter	1.3 3.1	CS 2022-2023		Accompagnement en cours commune Limogne sur éco-hameau, REX, Atelier Hors les Murs, actions Conservatoire, Hameau de Barrières	Région, CD46
Habitat et sobriété (écohameau de Limogne)	1.3 3.1	CS 2024-2025		Accompagnement par Hameaux légers et appui sur volet architectural, encadrer la maîtrise d'œuvre + REX (publication)	LEADER Grand Quercy, CD46
Paysage					
Habiter les paysages de demain	1.3			Stage évolution paysagère, animations grand public, dispositif vidéo/interviews (atelier itinérant), mise en valeur de points de vue remarquables (aménagement, lecture sonore de paysage-podcasts, ...)	LEADER FCVD, CD46
Signalisation d'Information Locale et résorption de la publicité (SIL)	1.3	CS 2024-2025		Poursuite de la mise en œuvre (encore une 10aine de communes)	Communes
Soutien et accompagnement à transition énergétique					
Préservation du ciel noir	2.4	IPAMAC		Actions dédiées à la réduction de l'éclairage nocturne (2 communes + 2 entreprises privées)	ADEME, Région, Communes, EPCI FNAOT, FEDER MC




	Action validée et financée
	Action déposée en attente
	Action proposée dans le cadre du Contrat spécifique

Pôle Développement territorial (tourisme, filières locales, artisanat, Marque Valeur Parc)						
Titre de l'action	Orientation Charte	Programme	Calendrier	Contenu	Cofinanceurs	
			2024 2025			
Diversifier l'offre de tourisme patrimonial (investissement) Fonds tourisme durable	2.3.2	CS 2022 2023		Site d'observation à Blars, équipement handicap itinérance Accompagnement de 10 structures	Région, CD46 ADEME	
Itinérance, APN						
Tourisme CRTL	2.5.1	Interparcs Occ		Carnet d'inspiration, campagne de promotion, contenus web	Région/CRTL	
Itinérance IPAMAC	2.3.2, 2.3.4, 3.2.1	IPAMAC		Expérimentations itinérance et handicap, gestion des fréquentations, design nouvelle offre, itinérance artistique (Transhumance vers 2042)	FNADT, FEDER-MC FNADT, Région, CD46, EPCI	
Pôle de Pleine Nature vallée du Célé #2 - Animation	2.3.4, 2.3.2	CS 2024 2025		Animation		
Pôle de Pleine Nature vallée du Célé #2 - Actions collectives	2.3.4	AAP MC / CS 2024 2025		Promotion et communication, accessibilité, fête de la nuit	Région, CD46, LEADER	
Géoparc						
Développement le Tourisme géologique (fonctionnement)	2.3.2	CS 2020 2021		Réalisation d'un livret " géologiques dans les villages ", outil d'interprétation Thèmes	Région, CD46	
Développement le Tourisme géologique (investissement)	2.3.2	CS 2020 2021		Sentier karstique Lacave, mobilier Géoparc	Région	
Appropriation et rayonnement du Geoparc (fonctionnement)	2.3.2	CS 2022 2023		Géodésiques et géofèves, sentier d'interprétation de Livernon et de Gramat (application Baludk)	Région, CD46	
Appropriation et rayonnement du Geoparc (investissement)	2.3.2	CS 2022 2023		2 nouvelles sculptures "Mon village, mon fossile" (Cahors et Crayssac)	Région, EPCI	
Géoparc 2024 2025 - Investissement	2.3.2	CS 2024 2025		Signalétique	Région	
Géoparc 2024 2025 - Fonctionnement	2.3.2	CS 2024 2025		Vidéo promotionnelle, dossier de presse, géoparcours, accueil experts, déplacements	Région, CD46, Leader	
Marque Valeurs Parc 2024 2025						
	2.5.1	CS 2024 2025		Animation réseau, événementiel, promotion et communication, formations, nouveau référentiel Métiers d'art et ressources locales	Région	
Développement des activités artisanales et des savoir-faire	2.1.3	CS 2022 2023		Programme éducatif : découverte des métiers de la restauration du patrimoine	Région	
Promouvoir et développer des filières locales (fonctionnement)	2.1.3	CS 2022 2023		Événement interfiliales, chantier syvicole expérimental (Saint-Cernin), expérimentation fil de laine	Région, ADEME	
Promouvoir et développer des filières locales (investissement)	2.1.3	CS 2022 2023		Murets contemporains (Isendolus et Saint-Simon), rénovation école Vers (isolation laine- chanvre)	Région	
Valorisation des savoir-faire des entreprises artisanales	2.1.3	CS 2022 2023		Métiers de bouche (géodésiques et géofèves), de la restauration du patrimoine bâti, des métiers d'art (convention CMA)	Région	
Développement et promotion de la filière pierre	2.1.3	Interparcs Occ et CS 2024 2025		Ressources (récupération matériaux, plateforme de réemploi), chantiers pilotes, formation/transmission des savoir-faire	Région, LEADER, communes	
Développement, promotion des matériaux locaux et des savoir-faire	2.1.3	CS 2024 2025		Événement Filères locales et écomatériaux, sensibilisation des élus (commande publique), expérimentation laine (isolation, fibre), matériaux nouveaux, formation des professionnels, travail avec les artisans d'art	Région, LEADER, DREAL	
Création et promotion de mobilier local	2.1.3	CS 2024 2025		Création de nouveaux mobiliers, édition d'un livret technique "utilisation des matériaux locaux (bois, pierre) dans les espaces publics"	Région, LEADER, DRAAF	
LEADER GO						
LEADER FOVD				Animation sur le territoire du Parc	FEADER	
				Animation sur le territoire du Parc	FEADER	

Action validée et financée
Action déposée en attente
Action proposée dans le cadre du Contrat spécifique

Pôle milieux naturels (biodiversité, géologie, eaux souterraines)

Titre de l'action	Orientation Charte	Programme	Calendrier	Contenu	Cofinanceurs
Eau					
Surveillance et protection de la ressource en eau du système karstique de l'Ouyssse	1.1	Hors CS	2024 2025	Mise en place d'un outil de prédiction des débits et de la qualité de l'eau à destination des gestionnaires d'AEP, mesure qualité de l'eau	AEAG CD CEA
Etude des transferts entre karst et rivière Célé	1.1	Hors CS		Définition bassins d'alimentation, acquisitions de données sur les provenances des eaux en vue d'une modélisation du système, recherche de résurgences dans le lit du cours d'eau	Région CD AEAG Coll. syndicats Unesco (abrdn)
Réserve naturelle nationale d'intérêt géologique du Lot					
Conservation et recherche	1.1	Hors CS		Préservation du patrimoine et des collections, surveillance des sites, participation à des programmes de recherche (ENLIVEN)	Etat
Actions pédagogiques et communication	1.1	Hors CS		3ème conte géologique avec l'école de Crayssac, poursuite de graine de paléontologue, projet pédagogique avec la plage aux ptérosaures	Etat
Suivi des travaux	1.1	Hors CS		Suivi de travaux : plage aux ptérosaures (protection empreintes), Cloup Aural (nouveau bâtiment et muséographie)	Etat
Révision plan de gestion	1.1	Hors CS		Concertation et validation pour le 1er janvier 2025	Etat
Biodiversité					
Aires protégées					
Suivi APPB	1.2	Fonds Vert		Participation aux suivis annuels des Arrêtés Protection Préfectoral de Biotope Hibou Grand Duc et Faucon pèlerin	Etat
Création nouvelles aires protégées	1.2	Fonds Vert		Milieux souterrains, zones humides (en priorité)	Etat
Réseau Aires protégées	1.2	Fonds Vert		Participation aux Comités de suivi et actions mutualisées Plans Nationaux Actions, animation d'un réseau aires protégées Parc	Etat
Conservation Restauration TVBN	1.2	Fonds Vert		Travaux de restauration de mares et plantations de haies	Etat
Restauration mares haies	1.2	Fonds Vert		Protocole pour la détermination des impacts de la mesure retard de fauche sur la biodiversité (MAEC)	Etat
Retard de fauche	1.2	AMI OFB			OFB
IPAMAC - Forêts anciennes	1.2 et 2.2	IPAMAC		Identification de forêts anciennes, sensibilisation/formatation des acteurs locaux et propriétaires	FNADT, FEDER
Prébois/milieux herbacés semi-boisés	1.2	Fonds Vert		Détermination d'une nouvelle sous-trame	MC
IPAMAC - Trame noire	1.2	Fonds Vert et IPAMAC		Mise en place étude interparc (IPAMAC) sur l'impact de la pollution - lumineuse sur la biodiversité et encadrement d'un stage	Etat
Sensibilisation et participation					
Accompagnement acteurs économiques et politiques	1.2	Fonds Vert		Avis sur les projets, accompagnement des communes (ABC)	Etat
Mobilisation de tous en faveur de la biodiversité	1.2	Fonds Vert		Observatoires de la biodiversité, Familles à biodiversité positive	Etat
Natura 2000 (par programme annuel)	1.2				
Animation	1.2	Natura 2000		Bilan animation des 3 ans et renouvellement structure porteuse, réélection des psdts de COPIL, animations des sites, contractualisation (MAEC, contrats forestiers)	Etat, FEDER
Actions pédagogiques et communication	1.2	Natura 2000		Ancrage territorial, programme éducatif forêt, livret Queryc Blanc	Etat, FEDER
Travaux et études	1.2	Natura 2000		Suivi chiroptères, odonates, évaluation du DOCOB au fil de l'eau	Etat, FEDER

	Action validée et financée
	Action déposée en attente
	Action proposée dans le cadre du Contrat spécifique

Pôle transverse (Culture, éducation, médiation, gestion de données)

Titre de l'action	Orientation Charte	Programme	Calendrier	Contenu	Cofinanceurs
			2024 2025		
Les itinéraires artistiques du Parc	3.4	CS 2022 2023		Programme éducatif sur l'occitan sur le territoire du Causse de Labastide-Murat	Région, CD46
Itinéraires artistiques du Parc	3.4	CS 2024 2025		Résidences artistiques : Ecriture culinaires (Cauvaldor) et Pays de Lalbenque-Limogne ; poursuite de Résonnances rupestres (BD) - Fenêtres sur le paysage : accueil de l'exposition en 2025	Région, CD46, EPCI, DRAC
Occitan	3.3	Occitan		Prima (printemps occitan) : balades toponymiques, spectacle, communication	Région, CD46
Jeunes	3.3	CS 2024 2025		Séjour en itinérance sur le GR65, soutien aux projets, implication dans la révision de la charte	Région, EPCI, Etat, CAF/MSA
Communication : créer du lien	3.3	CS 2022 2023		Cartes, cartes postales, poster et marque-page "Mondes disparus"	Région
Mobiliser les habitants autour de la révision de la Charte	3.3, 3.4	CS 2024 2025		Transhumance vers 2042, communication, journal des enfants	Région
25 ans du Parc	3.3, 3.4	CS 2024 2025		Evènement fédérateur	Région, CD46
Communication	3.3	CS 2024 2025		Agenda des animations Les Causseries	Région
Mise à jour données d'inventaire		Fonds Vert		Migration vers Géonature et réorganisation des données et de leur acquisition en interne. Echange de données avec les partenaires (SINP) Déploiement d'un outil opérationnel et fonctionnel de suivi des habitats naturels	Etat
Aménagements de la Maison du Parc (Investissement)		CS 2024 2025		Signalétique, aménagements paysagers, mobilier et support pour l'accueil	Région

	Action validée et financée
	Action déposée en attente
	Action proposée dans le cadre du Contrat spécifique

Accusé de réception préfecture

Objet de l'acte : programme d'actions pour la période 2024-2025

Date de transmission de l'acte : 20/12/2023

Date de réception de l'accusé de réception : 20/12/2023

Numéro de l'acte : CS-12-001 ([voir l'acte associé](#))

Identifiant unique de l'acte : 046-254603392-20231215-CS-12-001-DE

Date de décision : 15/12/2023

Acte transmis par : Catherine BALMETTE

Nature de l'acte : Délibération

Matière de l'acte : 8. Domaines de competences par themes
8.4. Aménagement du territoire